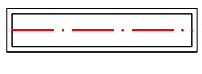




Územní plán Skalice



Legenda

-  hranice řešeného území (optimalizace území)
-  veřejně prospěšná opatření (jejich podoba je symbolem koordinována)
-  TP1 - propustlivost opatření

vydal :		Zastupitelstvo obce Skalice	
datum nabytí účinnosti :			
oprávněná úřední osoba pořizovatele :			
		podpis :	razítko :
zpracovatel :	Ing.arch. Ladislav BROŽEK Ponětovice 70, 664 51 Ponětovice, tel. 773 445 340 infobrozec@archbrno.cz, www.archbrno.cz		
hlavní projektant :	Ing.arch. Ladislav Brožek		
zpracoval :	Zdeněk Drápal		
název akce :	ÚZEMNÍ PLÁN SKALICE		
název výkresu :	VEŘEJNĚ PROSPĚŠNÉ STAVBY A OPATŘENÍ		IČO : 12147168
	měřítko :	1 : 5 000	datum : březen 2020
	č. výkr. :	3	č. výkr. :